

## OBJECTIFS

permettre aux animateurs de l'association d'afficher les cartes de randonnées et des profils (dénivelés) à partir du site internet

## DOCUMENTS

Les cartes de randonnées sont disponibles en format Jpeg

Les profils sont en format Pdf, ils sont générés à partir de la carte à l'aide de l'outil d'analyse fournit par la FFR, Fédération Française de Randonnée

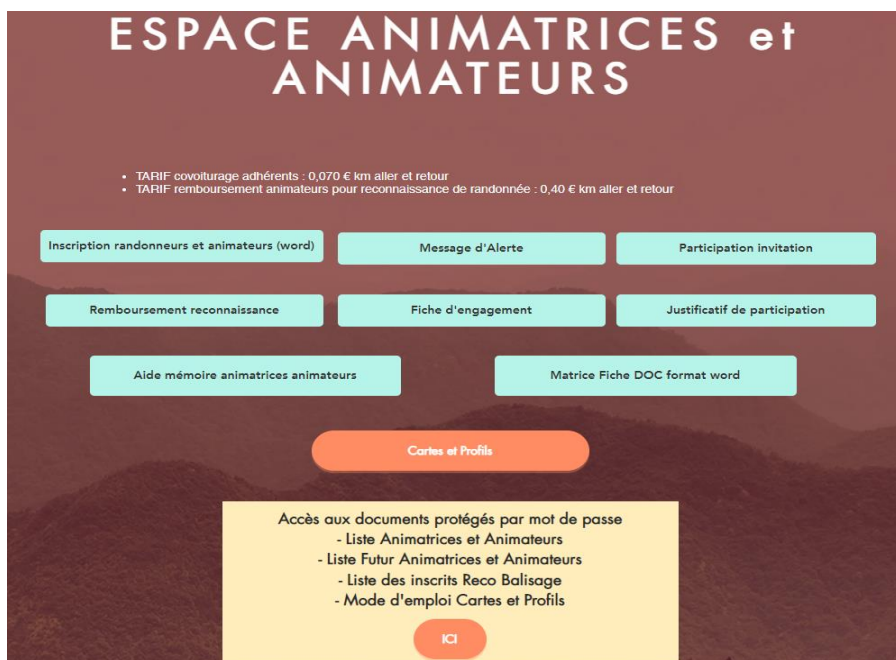
## MODE D'AFFICHAGE DES DOCUMENTS

Les fichiers CARTES et PROFILS sont chargés sur le serveur NAS

L'accès se fait par le site internet par un écran de saisie

## ACCES AUX CARTES ET DENVELES A PARTIR D'UN ECRAN DE SAISIE

### 1. Accès à l'écran de saisie dans ANIMATEURS, pavé **Cartes et Profils**

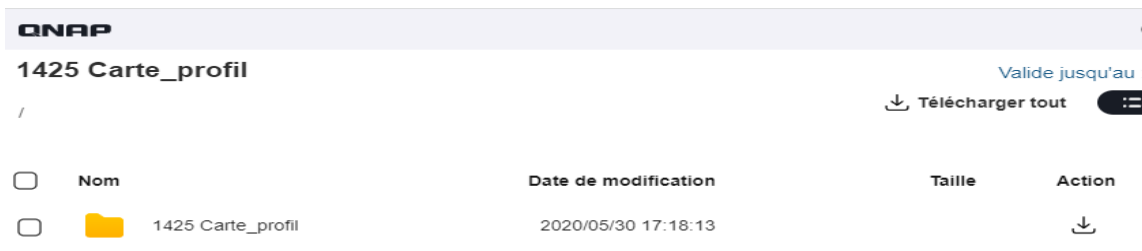


2. Page de saisie : saisir le N° de randonnée et lancer la recherche

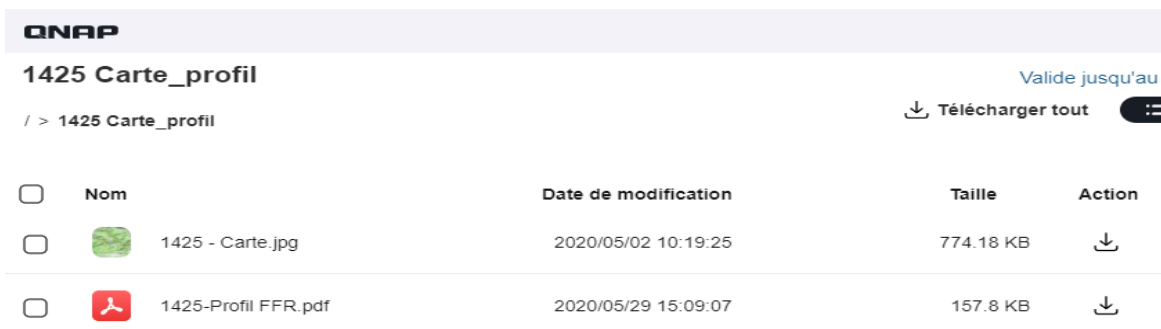


3. Résultat de la recherche positif, affichage des références de la randonnée, cliquer sur **GO !** pour accéder aux fichiers avec les mêmes écrans que précédemment





Sélectionner la carte et/ou le profil et les télécharger



4. Résultat de la recherche sur une carte inconnue



5. Pour accéder à une nouvelle randonnée, cliquer sur [Retour Saisie ici](#)

